

INFORME RECORRIDO DE CONTROL Y VIGILANCIA RONDA DEL HUMEDAL GUALI N°2- VEREDA EL HATO

El día 27 de abril de 2024, se realizó recorrido de control y vigilancia en la ronda del humedal Gualí (Ruta amarilla), ecosistema que fue declarado por la Corporación Autónoma Regional de Cundinamarca - CAR como Distrito Regional de Manejo Integrado a través del acuerdo 001 de 2014 "Por medio del cual se declaran como Distrito Regional de Manejo Integrado (DMI), los terrenos comprendidos por los humedales de Gualí, Tres Esquinas y Lagunas de Funzhé, y su área de influencia directa ubicada en los municipios de Funza, Mosquera y Tenjo, Cundinamarca", y estableció tres zonas: 1. Preservación (espejo de agua), 2. Recuperación (50 metros) y 3. Uso sostenible (100 metros), con el fin de identificar presuntas afectaciones ambientales.

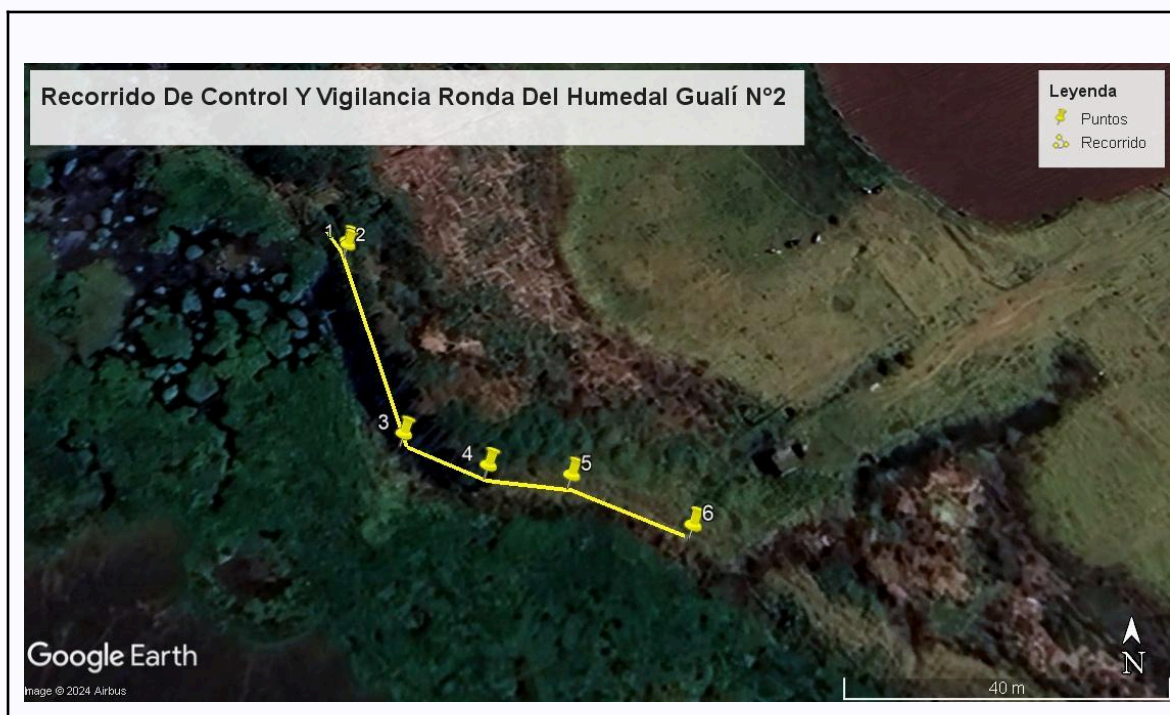








Ilustración 1. Recorrido De Control Y vigilancia Ronda Del Humedal Gualí N°1
Fuente: Google Earth

Durante el recorrido en la vereda La Florida, en las coordenadas 4° 43'3,132" N- 74°10'59,04" W hasta las coordenadas 4° 43'1,614" N- 74°10'57,366" W, no se evidencia presencia de motobombas, ganado, residuos, ni posibles rellenos

EVIDENCIA FOTOGRÁFICA:



 <p>27 abr 2024 11:07:48 a. m. 4°43'3.132" N -74°10'59.04" W 311° NW Vía sin nombre Altitud: 2585.5m Velocidad: 0.5km/h Número de índice: 1320</p>	 <p>27 abr 2024 11:07:53 a. m. 4°43'3.108" N -74°10'59.034" W 221° SW Vía sin nombre Altitud: 2587.1m Velocidad: 0.7km/h Número de índice: 1321</p>	 <p>27 abr 2024 11:09:28 a. m. 4°43'2.052" N -74°10'58.65" W 220° SW Vía sin nombre Altitud: 2576.2m Velocidad: 0.0km/h Número de índice: 1322</p>
Punto 1	Punto 2	Punto 3
 <p>27 abr 2024 11:09:55 a. m. 4°43'1.896" N -74°10'58.26" W 180° S Vía sin nombre Altitud: 2574.1m Velocidad: 2.3km/h Número de índice: 1324</p>	 <p>27 abr 2024 11:11:08 a. m. 4°43'1.848" N -74°10'57.894" W 212° SW 18.48 Altitud: 2574.2m Velocidad: 0.1km/h Número de índice: 1325</p>	 <p>27 abr 2024 11:11:31 a. m. 4°43'1.614" N -74°10'57.366" W 261° W Vía sin nombre Altitud: 2572.1m Velocidad: 1.8km/h Número de índice: 1326</p>
Punto 4	Punto 5	Punto 6

JENNIFER ANDREA TOVAR RODRÍGUEZ
Gestora ambiental
Contrato de prestación de servicios CPS2024047



SC-CER116470



SA-CER753750



ST-CER753753



CO-SC-CER11647
CO-ST-CER75376
CO-SA-CER75375